

На основу члана 56. Статута Града Ниша ("Службени лист Града Ниша", број 88/2008), члана 72. Пословника о раду Градског већа Града Ниша ("Службени лист Града Ниша" број 1/2013) и члана 12. Правилника о поступку припреме, израде и доставе материјала ("Службени лист Града Ниша", број 125/2008)

Градско веће Града Ниша, на седници од 22.06.2015. године, доноси

## **РЕШЕЊЕ**

I Утврђује се Предлог плана детаљне регулације пута Плоче- Бојанине воде ( скијашки центар).

II Предлог плана детаљне регулације пута Плоче- Бојанине воде ( скијашки центар) доставља се председнику Скупштине Града Ниша ради увршћивања у дневни ред седнице Скупштине Града.

III За представника предлагача по овом предлогу на седници Скупштине Града Ниша, одређује се Мирољуб Станковић, заменик начелника Управе за планирање и изградњу.

Број: 907-4/2015-03  
У Нишу, 22.06.2015. године

**ГРАДСКО ВЕЋЕ ГРАДА НИША**

**ПРЕДСЕДНИК**

**Проф. др Зоран Перишић**

На основу члана 35. став 7. Закона о планирању и изградњи („Службени гласник РС“, бр. 72/09, 81/09 – исправка, 64/10 – одлука УС, 24/11, 121/12, 42/13 – одлука УС, 50/13 – одлука УС, 98/13 – одлука УС, 132/14 и 145/14) и члана 37. тачка 6. Статута града Ниша ("Службени лист града Ниша", бр. 88/08),

Скупштина града Ниша, на седници од \_\_\_\_\_ године, донела је

## **ПЛАН ДЕТАЉНЕ РЕГУЛАЦИЈЕ ПУТА ПЛОЧЕ – БОЈАНИНЕ ВОДЕ (СКИЈАШКИ ЦЕНТАР)**

### **А. УВОД**

#### **1. Повод, разлог и циљ израде плана**

Изради Плана детаљне регулације пута Плоче – Бојанине воде (скијашки центар) (у даљем тексту: План), приступа се на основу Одлуке о изради Плана детаљне регулације пута Плоче – Бојанине воде (скијашки центар) („Службени лист града Ниша“, број 29/13) у граници Просторног плана административног подручја града Ниша („Службени лист града Ниша“, број 45/11).

Разлог израде Плана је дефинисање правила уређења простора и правила грађења објеката на простору у обухвату Плана, која ће представљати плански основ за израду техничке документације за изградњу планираних објеката.

Основни циљ планске интервенције представља разрада подручја за које је Просторним планом административног подручја града Ниша ("Службени лист града Ниша", бр. 45/11) (у даљем тексту: Просторни план) предвиђена израда плана детаљне регулације ради утврђивања услова просторног уређења, регулације и изградње у границама обухвата Плана. Планом се утврђују намене површина које се планирају у грађевинском подручју, границе површина за јавне и остале намене; трасе, коридори и капацитети за саобраћајну, енергетску и комуналну инфраструктуру.

#### **2. Правни и плански основ**

Правни основ за израду Плана садржан је у Закону о планирању и изградњи („Службени гласник РС“, бр. 72/09, 81/09 – исправка, 64/10 – одлука УС, 24/11, 121/12, 42/13 – одлука УС, 50/13 – одлука УС, 98/13 – одлука УС, 132/14 и 145/14), Правилнику о садржини, начину и поступку израде планских докумената ("Службени гласник РС", број 31/10, 69/10 и 16/11), Статуту града Ниша ("Службени лист града Ниша, бр. 88/08) и Одлуци о изради Плана детаљне регулације пута Плоче – Бојанине воде (скијашки центар) („Службени лист града Ниша“, број 29/13) у граници Просторног плана административног подручја града Ниша.

Плански основ за израду и доношење Плана садржан је у просторном плану административног подручја града Ниша („Службени лист града Ниша“, број 45/11) и

Просторног плана подручја посебне намене специјалног резервата прирпде Сува Планина ("Службени гласник РС", бр. 55/12.).

### **3. Извод из текстуалног дела верификованог концепта плана**

У Просторном плану административног подручја града Ниша („Службени лист града Ниша“, број 45/11) и Просторном плану подручја посебне намене специјалног резервата прирпде Сува Планина ("Службени гласник РС", бр. 55/12.) предметна саобраћајница представља новопланирани општински пут.

#### **Преглед прикупљених података и услова надлежних институција:**

- ЛП ПУТЕВИ СРБИЈЕ (бр. 953-2806/13-1, од 25.03.2013. године)
- КОРИДОРИ СРБИЈЕ Д.О.О. (бр. I – 1290/13, од 24.06.2013. године)
- ЈКП ЗА ВОДОВОД И КАНАЛИЗАЦИЈУ "NAISSUS" НИШ (бр. 19738/2, од 13.11.2013. године)
- ПРЕДУЗЕЋЕ ЗА ТЕЛЕКОМУНИКАЦИЈЕ "ТЕЛЕКОМ СРБИЈА" А.Д. ИЗВРШНА ДИРЕКЦИЈА РЕГИЈЕ ЈУГ (7131-363959/4-2013 сј, од 20.11.2013.г.)
- МИНИСТАРСТВО УНУТРАШЊИХ ПОСЛОВА ПОЛИЦИЈСКА УПРАВА НИШ - ОДЕЉЕЊЕ ПРОТИВПОЖАРНЕ ПОЛИЦИЈЕ (07/10 бр.217-902/13, од 08.11.2014.г.)
- РЕПУБЛИКА СРБИЈА МИНИСТАРСТВО ОДБРАНЕ - УПРАВА ЗА ИНФРАСТРУКТУРУ (бр.3456-4/13, од 21.01.2014.г.)
- ЗАВОД ЗА ЗАШТИТУ ПРИРОДЕ СРБИЈЕ - Радна јединица у Нишу (03 бр. 019-416/2, од 21.12.2013.г.)
- РЕПУБЛИЧКИ ХИДРОМЕТЕОРОЛОШКИ ЗАВОД СРБИЈЕ (92-III-1-115/2013, од 13.11.2013.г.)
- ЗАВОД ЗА ЗАШТИТУ СПОМЕНИКА КУЛТУРЕ НИШ (бр.1532/2, од 22.11.2013.г.)

#### **Оцена расположивих подлога за израду плана**

План се ради на ажурираним катастарско-топографским подлогама у дигиталном (растерском и векторском) облику.

## **Б. ТЕКСТУАЛНИ ДЕО ПЛАНА**

### **1. ГРАНИЦА ПЛАНА И ОБУХВАТ ГРАЂЕВИНСКОГ ПОДРУЧЈА**

Границе планског подручја ближе су дефинисане на графичком прилогу: "Катастарски план са границом Плана детаљне регулације и координатама тачака границе".

Траса пута почиње од Државног пута IIв реда 427 (некада R-241а) у К.О.Равни До. Од почетне тачке, према Бојаниним Водама, коридор саобраћајнице пролази звана места и то: Дуга Ливада, Царево Падалиште, Криви вртови, Врла Страна, Тупанар, Драгуша, Обрадовица, Трешена Граница и Раскрсје. Новопланирана саобраћајница је трасирана тако да прати постојеће шумске путеве и стазе. Коридор новопланиране саобраћајнице је променљиве ширине и то од 30-50м.

Простор Плана детаљне регулације чини површина потребна за изградњу саобраћајнице са свим својим елементима. Дужина саобраћајнице износи око 8.30 км док је укупна површина захвата плана око 11.78 ха чија је прелиминарна граница дефинисана координатама Y и X преломних тачака. Планом се разрађује подручје, за које не постоји урбанистички план..

Парцеле захвата плана формираће се од катастарских парцела и делова следећих катастарских парцела:

**К.О. Равни До:**

1372, 2428, 2430, 2431, 2432, 2434, 2439, 2440, 2443, 2445, 2496, 2444/59, 2444/60, 2444/64, 2444/65, 2444/71, 2444/97, 2444/98, 2444/112, 2444/115, 2444/116, 2444/118, 2444/119, 2444/120, 2444/121, 2444/126, 2444/127, 2444/128, 2444/130, 2444/131, 2444/132, 2444/137, 2444/138, 2444/140, 2444/142, 2444/143, 2444/144, 2444/169, 2444/170, 2444/171, 2444/172, 2444/327, 2444/403.

**К.О. Куновица:**

5276, 5277, 5278, 5279, 5280, 5282, 5283, 5284, 5285, 5287.

**К.О. Баницарево:**

1627, 1651/1, 1652, 1653, 1654, 1655, 1656, 1657, 1674, 1675, 1676, 1677, 1678, 1679, 1688, 1690, 1692, 1693, 1694, 1710, 1711, 1742, 1743, 1744, 1769, 1783, 1784, 1786, 1787, 2007, 2008, 2009, 2011, 2108, 2480, 2601, 2602/3, 2602/6, 2602/9, 2603, 2616, 2617, 2629, 2635, 2638, 2639, 2640, 2642, 2653, 2654, 2656, 2676, 2667, 2677, 2678, 2679, 2680, 2688, 2689, 2690, 2693, 2694, 2695, 2699, 2701, 2702, 2703, 2704, 2721, 2722, 2724, 2725, 2726, 2740, 3597, 3619, 3620, 3624, 3627, 3635, 3636, 3637, 3638, 3639, 3715.

**К.О. Горња Студена:**

413, 455, 456, 457, 458, 470, 471, 472, 473, 479, 478, 477, 476, 529, 531, 526, 525, 530, 533, 524, 5038, 523, 536, 535, 540, 541, 522, 521, 520, 542, 800, 543, 797, 795, 545, 5036, 794, 793, 785, 784, 602, 604, 783, 760, 758, 757, 756, 5025, 755, 754, 650, 652, 659, 752, 551, 757, 658, 660, 661, 662, 665, 748, 745, 744, 666, 667, 670, 676, 723/9, 675, 723/8, 723/7, 722/2, 722/1, 723/1, 723/4, 723/3, 723/2, 723/1, 4181, 4180, 725, 724, 4179, 726, 728, 727, 4164, 4138, 4159, 4139, 4140, 4158, 4153, 4141, 4152, 4149, 4148, 4144, 4145, 4271, 5038, 4270, 4106, 4105, 4272, 4273, 4060, 4273, 4287, 4281, 4275, 4280, 4278, 4276, 4277, 4279, 4307, 4308, 4469, 4470, 4471, 4476, 4477, 4481, 4482, 4485, 4486, 4487, 4492, 4493, 4494, 4495, 4496, 4497, 4498, 4499, 4500, 4501, 4504, 4505, 4511, 4512, 4513, 4576, 4518, 4519, 4520, 4521, 4516, 4515, 1517, 4522, 4542, 4523, 4524, 4525, 4526.

У случају неслагања попоисаних парцела са графичким прилогом " Катастарски план са границом плана детаљне регулације и координатама тачака границе", меродаван је графички прилог.

## **2. ПОДЕЛА ПРОСТОРА НА ПОСЕБНЕ ЦЕЛИНЕ И ЗОНЕ**

У захвату Плана је једна функционална целина и намењена је за изградњу саобраћајнице тако да нема других целина и зона.

## **3. НАМЕНА ЗЕМЉИШТА**

Намена земљишта је за изградњу објекта јавне намене.

Границе грађевинских парцела за јавне намене, дефинисане овим Планом, не могу се мењати.

#### **4. РЕГУЛАЦИОНЕ ЛИНИЈЕ И ГРАЂЕВИНСКЕ ЛИНИЈЕ СА ЕЛЕМЕНТИМА ЗА ОБЕЛЕЖАВАЊЕ НА ГЕОДЕТСКОЈ ПОДЛОЗИ**

Регулационе линије улице са елементима за обележавање на геодетској подлози дефинисане су графички и аналитички у оквиру графичког прилога број 3 "Намена површина, регулација и нивелација са аналитичко-геодетским елементима" у размери 1:1000.

Грађевинске линије и регулациона линија планираног објекта нискоградње се поклапају.

#### **5. НИВЕЛАЦИОНЕ КОТЕ УЛИЦА И ЈАВНИХ ПОВРШИНА**

Нивелационо решење је дато оријентационо због непостојања адекватних геолошких података као и чињеници да се већи део трасе новопланиране саобраћајнице простире по самониклом тлу. Дати уздужни профил нивелете је условљен постојећом конфигурацијом терена и захтевима за што мањим земљаним радовима. Коте нивелета су у апсолутним вредностима на одговарајућем графичком приказу број 4 " Уздужни профил " у размери 1: 500/2000.

#### **6. ТРАСЕ, КОРИДОРИ И КАПАЦИТЕТИ ЗА САОБРАЋАЈНУ, ЕНЕРГЕТСКУ, КОМУНАЛНУ И ДРУГУ ИНФРАСТРУКТУРУ**

##### **6.1. Саобраћајна инфраструктура**

Саобраћајни коридор је променљиве регулационе ширине и креће се од 30,00 до 50,00 m. Попречни профил чини коловоз ширине 6,00 m (две саобраћајне траке од 3,00 m).

Планирана саобраћајница ће бити нова траса пута Плоче – Бојанине Воде која ће омогућити бржи и краћи приступ скијашко-рекреативном центру „Бојанине Воде“. Због свог ранга као и положаја ова саобраћајница представља приступни пут са свим својим елементима.

Комплетан захват Плана се планира као површина јавне намене и намењена је за изградњу саобраћајнице тако да се не планирају други јавни објекти. У функцији саобраћаја и корисника планира се коловозна трака са две саобраћајне траке, као и обостраним банкама (риголима). Сви укрштаји са попречним саобраћајницама су преко површинских раскрсница. На стационажи 1+073,16 и 1+145,90 планирана саобраћајница се у хоризонталном смислу укршта са тунелском конструкцијом трасе аутопута Е-80 (коридора X), деоница Просек – Црвена Река. Док се у вертикалном смислу тунелска конструкција налази 70-80м испод нивелете новопланиране саобраћајнице. Регулација саобраћаја на свим раскрсницама се планира са хоризонталном и вертикалном сигнализацијом.

Реализацијом овог Плана омогући ће се квалитетнија саобраћајна веза којом ће се омогућити несметано кретање саобраћаја ка скијашко-рекреативном центру „Бојанине Воде“ чиме ће се обогатити туристичка понуда како ГО Ниошка Бања тако и града Ниша.

У захвату плана се не планира простор за паркирање возила.

## **7. ПРАВИЛА УРЕЂЕЊА И ПРАВИЛА ГРАЂЕЊА ПО ЦЕЛИНАМА И ЗОНАМА**

### **7.1. ПРАВИЛА УРЕЂЕЊА**

#### **7.1.1. Целине и зоне одређене планским документом**

У захвату Плана је предвиђен објекат нискоградње - друмска саобраћајница. Иста је намењена моторном бицикличком и пешачком саобраћају.

Грађење предметне саобраћајнице и објеката комуналне инфраструктуре изводиће се у оквиру грађевинске парцеле саобраћајнице. У хоризонталном, висинском и садржајном смислу предметна саобраћајница ће се градити према Плану. Предметна саобраћајница се може реализовати фазно.

#### **7.1.2. Урбанистички и други услови за уређење и изградњу површина и објеката јавне намене и мреже саобраћајне и друге инфраструктуре**

##### **7.1.2.1. Уређење површина јавне намене**

Парцеле саобраћајнице су одређене регулационим линијама. Регулационе линије које одвајају јавне од осталих намена дефинисане су описом и координатама Y и X и приказане су на графичком приказу бр. 2. " Кататастарски план са границом Плана и координатама тачака границе ".

##### **7.1.2.2. Правила грађења инфраструктурних мрежа и објеката и услови прикључивања**

###### **7.1.2.2.1. Општи услови изградње**

Површинско одводњавање се врши гравитационо подужним и попречним нагибима до реципијената. Попречно каналисање пресечених водотокова и јаруга којима се слива површинска вода врши се вештачким објектима (пропустима) чија ће се позиција – стационажа, величина, облик, пречник дефинисати техничком документацијом. Потребне потпорне зидове предвидети техничком документацијом (у регулационој ширини саобраћајнице) као и њихову позицију, величину, облик. Све инфраструктурне мреже налазиће се у регулационом појасу саобраћајница са распоредом који је дефинисан планом сваке инфраструктурне мреже. Промена положаја инфраструктурних мрежа у регулационом профилу саобраћајнице се дозвољава у случајевима када је то неопходно због ситуације на терену, и не сматра се изменом Плана, уз поштовање важећих техничких услова о дозвољеним растојањима код паралелног полагања и укрштања инфраструктурних водова. Дозвољено је вршити реконструкцију и санацију постојећих инфраструктурних инсталација истим или већим пречницима (капацитетима), у зависности од потреба.

#### **7.1.3. Попис објеката за које се пре обнове или реконструкције морају израдити конзерваторски или други услови**

На подручју Плана нема оваквих објеката.

## 8. ГРАФИЧКИ ДЕО ПЛАНА ДЕТАЉНЕ РЕГУЛАЦИЈЕ

1. Извод из Просторног плана административног подручја града Ниша и Просторног плана подручја посебне намене специјалног резервата прирпде Сува Планина ..... 1 : 50 000
2. Катастарски план са границом Плана детаљне регулације и координатама тачака границе..... 1 : 1000
3. Намена површина и регулација са аналитичко-геодетским елементима ..... 1 : 1000
4. Уздужни профил ..... 1 : 500/2000
5. Карактеристични попречни профили ..... 1 : 100

## Г. ЗАВРШНЕ ОДРЕДБЕ

План је израђен у аналогном и дигиталном облику за: Управу за планирање и изградњу града Ниша, Архив града Ниша, ЈП Дирекција за изградњу града Ниша, Министарство грађевинарства и урбанизма и ЈП Завод за урбанизам Ниш.

Републичком геодетском заводу доставља се прилог регулационо-нивелационог решења улица и јавних површина са елементима за обележавање на геодетској подлози.

План ступа на снагу осмог дана од дана објављивања у „Службеном листу града Ниша“, а објављује се и у електронском облику и доступан је путем интернета.

**БРОЈ:** \_\_\_\_\_

**НИШ,** \_\_\_\_\_ . год.

**СКУПШТИНА ГРАДА НИША**

**Председник**

**Проф. др Миле Илић**

**О Б Р А З Л О Ж Е Њ Е**  
**ПЛАНА ДЕТАЉНЕ РЕГУЛАЦИЈЕ**  
**ПУТА ПЛОЧЕ – БОЈАНИНЕ ВОДЕ (СКИЈАШКИ ЦЕНТАР)**

Израда Плана започета је доношењем Одлуке о изради Плана детаљне регулације пута Плоче – Бојанине воде (скијашки центар) ("Службени лист града Ниша", број 29/13).

Носилац израде Плана је Градска управа Града Ниша - Управа за планирање и изградњу. Израда Плана поверена је ЈП Завод за урбанизам Ниш.

Разлог израде Плана је дефинисање правила уређења простора и правила грађења објеката на простору у обухвату Плана, којима се обезбеђују услови за изградњу, чинећи основ за директно спровођење.

План детаљне регулације обухвата подручје површине 11,78 ha и представља јединствену целину, у оквиру које су зона саобраћајних површина.

Саобраћајни коридор је променљиве регулационе ширине и креће се од 30,00 до 50,00 m. Попречни профил чини коловоз ширине 6,00 m (две саобраћајне траке од 3,00 m).

Планирана саобраћајница ће бити нова траса пута Плоче – Бојанине Воде која ће омогућити бржи и краћи приступ скијашко-рекреативном центру „Бојанине Воде“. Због свог ранга као и положаја ова саобраћајница представља приступни пут са свим својим елементима.

Комплетан захват Плана се планира као површина јавне намене и намењена је за изградњу саобраћајнице тако да се не планирају други јавни објекти. У функцији саобраћаја и корисника планира се коловозна трака са две саобраћајне траке, као и обостраним банкинама (риголима). Планом детаљне регулације пута Бојанине воде–Плоче (скијашки центар) разрађује се подручје за које је Просторним планом Ниша ("Службени лист града Ниша", бр. 45/11) предвиђена израда Плана детаљне регулације ради утврђивања услова просторног уређења, регулације и грађења у границама обухвата Плана детаљне регулације. Планом се утврђују намене површина које се планирају у грађевинском подручју; границе површина за јавне намене; трасе, коридори и капацитети за саобраћајну и другу инфраструктуру.

Планом детаљне регулације се утврђују услови под којима се планско подручје просторно и функционално дефинише. Концепција решења Плана детаљне регулације одређена је на основу природних и стечених услова и дефинише правила изградње и коришћења земљишта.

План детаљне регулације утврђује услове за уређење простора и изградњу ради добијања информације о локацији и локацијске дозволе.

Решења и правила Плана детаљне регулације дефинишу решења којима се утврђује јавни интерес.

**ЈП ЗАВОД ЗА УРБАНИЗАМ НИШ**

**УПРАВА ЗА ПЛАНИРАЊЕ И  
ИЗГРАДЊУ**

**Д и р е к т о р ,**

**Н а ч е л н и к ,**

**Љубиша Митић, дип. инж. грађ.**

**Родољуб Михаиловић, дипл. инж. грађ.**



РЕПУБЛИКА СРБИЈА  
СКУПШТИНА ГРАДА НИША  
КОМИСИЈА ЗА ПЛАНОВЕ ГРАДА НИША  
Бр. 684/2014-0G  
Дана: 28.05. 2014. године  
НИШ

11.06.2014  
14991

На основу члана 35. став 7. Закона о планирању и изградњи, ("Службени гласник" РС бр. 72/2009, 81/2009, 24/2011 и 121/2012) Комисија за планове града Ниша (у даљем тексту – Комисија) на седници одржаној дана 28.05.2014. године, након обављеног јавног увида ПДР пута Плоче-Бојанине воде (скијашки центар), подноси следећи

### ИЗВЕШТАЈ

Комисију је образовала Скупштина града Ниша Решењем бр. 06-84/2013-41-02 од 13.02.2013. године у следећем саставу:

1. Слободан Миленковић-председник,
2. Родољуб Михајловић,
3. Мирољуб Станковић,
4. Душан Петковић,
5. Слободан Мицић,
6. Мара Рашковић,
7. Никола Лечић,
8. Душица Шеговић
9. Слободан Гроздановић

Седница Комисије одржана у сали Скупштине Града Ниша дана 28.05.2014. године са почетком у 11,00 часова. Седници Комисије присуствовали су: Мирољуб Станковић, Мара Рашковић, Душица Шеговић, Душан Петковић, Слободан Мицић, а нису присуствовали: Слободан Миленковић, Родољуб Михајловић, Никола Лечић и Слободан Гроздановић.

Седници Комисије присуствовали су представници: ЈП Дирекција за изградњу града Ниша.

Седницом Комисије председава Мирољуб Станковић по овлашћењу председника Комисије саопштеног на седници одржаној 27.11.2013. године. Ово овлашћење односи се за наредни период.

После извршеног јавног увида Комисија је констатовала следеће:

Стручни послови поверени су Јавном предузећу Завод за урбанизам из Ниша који испуњава законом прописане услове за израду ове врсте планске документације (решење бр.351-03-00739/96-04 од 28.11.2003.год.)

#### А) Општи приказ спроведеног поступка

Процедура јавног увида спроведена је за План на следећи начин:

а) Одлуку о изради плана донела Скупштина града Ниша („Сл. лист града Ниша“, бр. 29/2013)

б) Комисија за планове је извршила стручну контролу концепта Плана – Извештај бр.06-1213/2013 од 12.12.2013. године

в) Комисија за планове је извршила стручну контролу нацрта Плана – Извештај бр.06-343/2014 од 12.03.2014. године.

в) Обавештење о јавном увиду објављено је у дневном локалном листу „Народне новине“ дана 15.04.2014. године.

г) Излагање плана на јавни увид спроведено је у времену од 15.04.2014. год. до 14.05.2014. године у просторији Управе за планирање и изградњу.

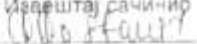
д) Заинтересована јавност је посредством дневног локалног листа „Народне новине“ обавештена о термину одржавања јавне седнице Комисије за планове заказане за 28.05.2014. године, поводом излагања плана на јавни увид.

Процедура стручне контроле и јавног увида плана спроведена је по Закону о планирању и изградњи („Службени гласник“ РС бр. 72/2009, 81/2009, 24/2011 и 121/2012).

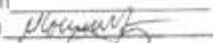
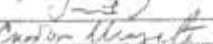
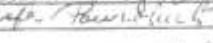


Комисија упозната да у току јавног увида плана није било примедби.

На седници Комисије за планове након непосредног увида у расположиву документацију, сумирања јавног увида и расправе, Комисија је донела следећи:

**Закључак:** Комисија оцењује да ПДР пута Плоча-Бојанине воде (скијашки центар), испуњава прописане услове за доношење, даје позитивно мишљење на план и предлаже Скупштини града да исти донесе.

Извештај сачинио  
  
Достанић Душко, д и г

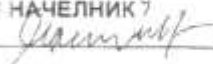
Комисија:

Родољуб Михајловић  
✓ Миродљуб Станковић   
✓ Душан Петковић   
✓ Слободан Мицић   
✓ Мара Рашковић   
Никола Лечић  
✓ Душица Шеговић   
Слободан Гроздановић

КОМИСИЈА ЗА ПЛАНОВЕ

ЗА ПРЕДСЕДНИК 9  
  
Проф. др Слободан Миленковић

УПРАВА ЗА ПЛАНИРАЊЕ  
И ИЗГРАДЊУ

ЗА НАЧЕЛНИК 9  
  
Родољуб Михајловић диг

Ниша, Татана

22.12.16

Општински завод за Организам Ниш са п.о. Н И Ш		
Примљено: 22.12.2016		
Сектор	Број	Прилог
	3165	

РЕПУБЛИКА СРБИЈА  
ГРАД НИШ  
СКУПШТИНА ГРАДСКЕ ОПШТИНЕ  
НИШКА БАЊА  
Број:06-64/5-2014-01  
Датум:18.12.2014.год.

На основу члана 88. став 4. Статута града Ниша ("Службени лист града Ниша" број 88/2008) и члана 30. став 1. тачка 4 Статута Градске општине Нишка Бања("Службени лист града Ниша" број 124/2008),

Скупштина градске општине Нишка Бања, на седници од 18.12.2014.године, разматрала је План детаљне регулације пута Плоче-Бојанине воде (скијашки центар) и даје:

#### ПРЕТХОДНО МИШЉЕЊЕ

Приликом разматрања Плана детаљне регулације пута Плоче-Бојанине воде (скијашки центар) нису констатоване примедбе од битног утицаја на концепт плана.

Са изложеног Скупштина градске општине Нишка Бања, даје ПОЗИТИВНО МИШЉЕЊЕ на План детаљне регулације регулације пута Плоче-Бојанине воде(скијашки центар)

С поштовањем,

СКУПШТИНА ГРАДСКЕ ОПШТИНЕ  
НИШКА БАЊА

ПРЕДСЕДНИК

мр Саша Јовановић